

ОПИСАНИЕ МЕСТОПОЛОЖЕНИЯ ГРАНИЦ

Ж-КСТ. Зона садоводства

(наименование объекта, местоположение границ которого описано (далее - объект))

Сведения об объекте

№ п/п	Характеристики объекта	Описание характеристик
1	2	3
1	Местоположение объекта	Республика Адыгея, г. Майкоп, п. Подгорный
2	Площадь объекта ± величина погрешности определения площади ($P \pm \Delta P$)	66690±452 кв.м
3	Иные характеристики объекта	<p>Ведение садоводства (Основной, предельные значения: ≥ 400); Виды разрешенного использования земельных участков - аналогичны видам разрешенного использования земельных участков с основными и условно разрешенными видами использования;</p> <p>Возведение вспомогательных объектов осуществляется только при наличии действующего разрешения на строительство основных и условно разрешенных объектов капитального строительства.</p> <p>Для всех видов объектов с основными и условно разрешенными видами использования вспомогательные виды разрешенного использования применяются в отношении объектов, технологически связанных с объектами, имеющими основной и условно разрешенный вид использования или обеспечивающих их безопасность в соответствии с нормативно-техническими документами, в том числе:</p> <ul style="list-style-type: none"> - объекты коммунального хозяйства (электро-, тепло-, газо-, водоснабжение, водоотведение, телефонизация и т.д.), необходимые для инженерного обеспечения объектов основных, условно разрешенных, а также иных вспомогательных видов использования; - проезды общего пользования; - автостоянки и гаражи (в том числе открытого типа, наземные) для обслуживания жителей и посетителей основных, условно разрешенных, а также иных вспомогательных видов использования; - благоустроенные, в том числе озелененные территории, детские площадки, площадки для отдыха, спортивных занятий; - постройки хозяйственного назначения (летние кухни, хозяйственные постройки, кладовые, подвалы, бани, бассейны, теплицы, оранжереи, навесы) индивидуального использования; - площадки хозяйственные, в том числе площадки для мусоросборников и выгула собак; - общественные туалеты, надворные туалеты, гидронепроницаемые выгребы, септики; - объекты, обеспечивающие общественную безопасность и безопасность объектов основных и условно разрешенных видов использования, включая противопожарную. <p>(Вспомогательный); Земельные участки общего назначения (Основной, предельные значения: 1-10000); Виды разрешенного использования земельных участков - аналогичны видам разрешенного использования земельных участков с основными и условно разрешенными видами</p>

ОПИСАНИЕ МЕСТОПОЛОЖЕНИЯ ГРАНИЦ

Ж-КСТ. Зона садоводства

(наименование объекта, местоположение границ которого описано (далее - объект))

Сведения об объекте

1	2	3
		<p>использования; Возведение вспомогательных объектов осуществляется только при наличии действующего разрешения на строительство основных и условно разрешенных объектов капитального строительства.</p> <p>Для всех видов объектов с основными и условно разрешенными видами использования вспомогательные виды разрешенного использования применяются в отношении объектов, технологически связанных с объектами, имеющими основной и условно разрешенный вид использования или обеспечивающих их безопасность в соответствии с нормативно-техническими документами, в том числе:</p> <ul style="list-style-type: none"> - объекты коммунального хозяйства (электро-, тепло-, газо-, водоснабжение, водоотведение, телефонизация и т.д.), необходимые для инженерного обеспечения объектов основных, условно разрешенных, а также иных вспомогательных видов использования; - проезды общего пользования; - автостоянки и гаражи (в том числе открытого типа, наземные) для обслуживания жителей и посетителей основных, условно разрешенных, а также иных вспомогательных видов использования; - благоустроенные, в том числе озелененные территории, детские площадки, площадки для отдыха, спортивных занятий; - постройки хозяйственного назначения (летние кухни, хозяйственные постройки, кладовые, подвалы, бани, бассейны, теплицы, оранжереи, навесы) индивидуального использования; - площадки хозяйственные, в том числе площадки для мусоросборников и выгула собак; - общественные туалеты, надворные туалеты, гидронепроницаемые выгребы, септики; - объекты, обеспечивающие общественную безопасность и безопасность объектов основных и условно разрешенных видов использования, включая противопожарную. <p>(Вспомогательный); Деловое управление (Условно-разрешенный, предельные значения: 400-5000); Виды разрешенного использования земельных участков - аналогичны видам разрешенного использования земельных участков с основными и условно разрешенными видами использования;</p> <p>Возведение вспомогательных объектов осуществляется только при наличии действующего разрешения на строительство основных и условно разрешенных объектов капитального строительства.</p> <p>Для всех видов объектов с основными и условно разрешенными видами использования вспомогательные виды разрешенного использования применяются в отношении объектов, технологически связанных с объектами, имеющими основной и условно разрешенный вид использования или</p>

ОПИСАНИЕ МЕСТОПОЛОЖЕНИЯ ГРАНИЦ**Ж-КСТ. Зона садоводства**

(наименование объекта, местоположение границ которого описано (далее - объект))

Сведения об объекте

1	2	3
		<p>обеспечивающих их безопасность в соответствии с нормативно-техническими документами, в том числе:</p> <ul style="list-style-type: none"> - объекты коммунального хозяйства (электро-, тепло-, газо-, водоснабжение, водоотведение, телефонизация и т.д.), необходимые для инженерного обеспечения объектов основных, условно разрешенных, а также иных вспомогательных видов использования; - проезды общего пользования; - автостоянки и гаражи (в том числе открытого типа, наземные) для обслуживания жителей и посетителей основных, условно разрешенных, а также иных вспомогательных видов использования; - благоустроенные, в том числе озелененные территории, детские площадки, площадки для отдыха, спортивных занятий; - постройки хозяйственного назначения (летние кухни, хозяйственные постройки, кладовые, подвалы, бани, бассейны, теплицы, оранжереи, навесы) индивидуального использования; - площадки хозяйственные, в том числе площадки для мусоросборников и выгула собак; - общественные туалеты, надворные туалеты, гидронепроницаемые выгребы, септики; - объекты, обеспечивающие общественную безопасность и безопасность объектов основных и условно разрешенных видов использования, включая противопожарную. <p>(Вспомогательный); Магазины (Условно-разрешенный, предельные значения: 200-1200); Виды разрешенного использования земельных участков - аналогичны видам разрешенного использования земельных участков с основными и условно разрешенными видами использования; Возведение вспомогательных объектов осуществляется только при наличии действующего разрешения на строительство основных и условно разрешенных объектов капитального строительства.</p> <p>Для всех видов объектов с основными и условно разрешенными видами использования вспомогательные виды разрешенного использования применяются в отношении объектов, технологически связанных с объектами, имеющими основной и условно разрешенный вид использования или обеспечивающих их безопасность в соответствии с нормативно-техническими документами, в том числе:</p> <ul style="list-style-type: none"> - объекты коммунального хозяйства (электро-, тепло-, газо-, водоснабжение, водоотведение, телефонизация и т.д.), необходимые для инженерного обеспечения объектов основных, условно разрешенных, а также иных вспомогательных видов использования; - проезды общего пользования; - автостоянки и гаражи (в том числе открытого типа, наземные) для обслуживания жителей и посетителей основных, условно разрешенных, а также иных

ОПИСАНИЕ МЕСТОПОЛОЖЕНИЯ ГРАНИЦ

Ж-КСТ. Зона садоводства

(наименование объекта, местоположение границ которого описано (далее - объект))

Сведения об объекте

1	2	3
		<p>вспомогательных видов использования;</p> <ul style="list-style-type: none"> - благоустроенные, в том числе озелененные территории, детские площадки, площадки для отдыха, спортивных занятий; - постройки хозяйственного назначения (летние кухни, хозяйственные постройки, кладовые, подвалы, бани, бассейны, теплицы, оранжереи, навесы) индивидуального использования; - площадки хозяйственные, в том числе площадки для мусоросборников и выгула собак; - общественные туалеты, надворные туалеты, гидронепроницаемые выгребы, септики; - объекты, обеспечивающие общественную безопасность и безопасность объектов основных и условно разрешенных видов использования, включая противопожарную. <p>(Вспомогательный); Коммунальное обслуживание (Условно-разрешенный, предельные значения: 1-5000); Виды разрешенного использования земельных участков - аналогичны видам разрешенного использования земельных участков с основными и условно разрешенными видами использования;</p> <p>Возведение вспомогательных объектов осуществляется только при наличии действующего разрешения на строительство основных и условно разрешенных объектов капитального строительства.</p> <p>Для всех видов объектов с основными и условно разрешенными видами использования вспомогательные виды разрешенного использования применяются в отношении объектов, технологически связанных с объектами, имеющими основной и условно разрешенный вид использования или обеспечивающих их безопасность в соответствии с нормативно-техническими документами, в том числе:</p> <ul style="list-style-type: none"> - объекты коммунального хозяйства (электро-, тепло-, газо-, водоснабжение, водоотведение, телефонизация и т.д.), необходимые для инженерного обеспечения объектов основных, условно разрешенных, а также иных вспомогательных видов использования; - проезды общего пользования; - автостоянки и гаражи (в том числе открытого типа, наземные) для обслуживания жителей и посетителей основных, условно разрешенных, а также иных вспомогательных видов использования; - благоустроенные, в том числе озелененные территории, детские площадки, площадки для отдыха, спортивных занятий; - постройки хозяйственного назначения (летние кухни, хозяйственные постройки, кладовые, подвалы, бани, бассейны, теплицы, оранжереи, навесы) индивидуального использования; - площадки хозяйственные, в том числе площадки для мусоросборников и выгула собак;

ОПИСАНИЕ МЕСТОПОЛОЖЕНИЯ ГРАНИЦ

Ж-КСТ. Зона садоводства

(наименование объекта, местоположение границ которого описано (далее - объект))

Сведения об объекте

1	2	3
		<p>- общественные туалеты, надворные туалеты, гидронепроницаемые выгребы, септики;</p> <p>- объекты, обеспечивающие общественную безопасность и безопасность объектов основных и условно разрешенных видов использования, включая противопожарную. (Вспомогательный); Здравоохранение (Условно-разрешенный, предельные значения: 1-5000); Виды разрешенного использования земельных участков - аналогичны видам разрешенного использования земельных участков с основными и условно разрешенными видами использования;</p> <p>Возведение вспомогательных объектов осуществляется только при наличии действующего разрешения на строительство основных и условно разрешенных объектов капитального строительства.</p> <p>Для всех видов объектов с основными и условно разрешенными видами использования вспомогательные виды разрешенного использования применяются в отношении объектов, технологически связанных с объектами, имеющими основной и условно разрешенный вид использования или обеспечивающих их безопасность в соответствии с нормативно-техническими документами, в том числе:</p> <ul style="list-style-type: none"> - объекты коммунального хозяйства (электро-, тепло-, газо-, водоснабжение, водоотведение, телефонизация и т.д.), необходимые для инженерного обеспечения объектов основных, условно разрешенных, а также иных вспомогательных видов использования; - проезды общего пользования; - автостоянки и гаражи (в том числе открытого типа, наземные) для обслуживания жителей и посетителей основных, условно разрешенных, а также иных вспомогательных видов использования; - благоустроенные, в том числе озелененные территории, детские площадки, площадки для отдыха, спортивных занятий; - постройки хозяйственного назначения (летние кухни, хозяйственные постройки, кладовые, подвалы, бани, бассейны, теплицы, оранжереи, навесы) индивидуального использования; - площадки хозяйственные, в том числе площадки для мусоросборников и выгула собак; - общественные туалеты, надворные туалеты, гидронепроницаемые выгребы, септики; - объекты, обеспечивающие общественную безопасность и безопасность объектов основных и условно разрешенных видов использования, включая противопожарную. (Вспомогательный); Обеспечение внутреннего правопорядка (Условно-разрешенный, предельные значения: 1-5000); Виды разрешенного использования земельных участков - аналогичны видам разрешенного использования земельных участков с основными и условно разрешенными видами

ОПИСАНИЕ МЕСТОПОЛОЖЕНИЯ ГРАНИЦ

Ж-КСТ. Зона садоводства

(наименование объекта, местоположение границ которого описано (далее - объект))

Сведения об объекте

1	2	3
		<p>использования; Возведение вспомогательных объектов осуществляется только при наличии действующего разрешения на строительство основных и условно разрешенных объектов капитального строительства.</p> <p>Для всех видов объектов с основными и условно разрешенными видами использования вспомогательные виды разрешенного использования применяются в отношении объектов, технологически связанных с объектами, имеющими основной и условно разрешенный вид использования или обеспечивающих их безопасность в соответствии с нормативно-техническими документами, в том числе:</p> <ul style="list-style-type: none"> - объекты коммунального хозяйства (электро-, тепло-, газо-, водоснабжение, водоотведение, телефонизация и т.д.), необходимые для инженерного обеспечения объектов основных, условно разрешенных, а также иных вспомогательных видов использования; - проезды общего пользования; - автостоянки и гаражи (в том числе открытого типа, наземные) для обслуживания жителей и посетителей основных, условно разрешенных, а также иных вспомогательных видов использования; - благоустроенные, в том числе озелененные территории, детские площадки, площадки для отдыха, спортивных занятий; - постройки хозяйственного назначения (летние кухни, хозяйственные постройки, кладовые, подвалы, бани, бассейны, теплицы, оранжереи, навесы) индивидуального использования; - площадки хозяйственные, в том числе площадки для мусоросборников и выгула собак; - общественные туалеты, надворные туалеты, гидронепроницаемые выгребы, септики; - объекты, обеспечивающие общественную безопасность и безопасность объектов основных и условно разрешенных видов использования, включая противопожарную. <p>(Вспомогательный); Связь (Условно-разрешенный, предельные значения: 10-1000); Виды разрешенного использования земельных участков - аналогичны видам разрешенного использования земельных участков с основными и условно разрешенными видами использования; Возведение вспомогательных объектов осуществляется только при наличии действующего разрешения на строительство основных и условно разрешенных объектов капитального строительства.</p> <p>Для всех видов объектов с основными и условно разрешенными видами использования вспомогательные виды разрешенного использования применяются в отношении объектов, технологически связанных с объектами, имеющими основной и условно разрешенный вид использования или обеспечивающих их безопасность в соответствии с</p>

ОПИСАНИЕ МЕСТОПОЛОЖЕНИЯ ГРАНИЦ**Ж-КСТ. Зона садоводства**

(наименование объекта, местоположение границ которого описано (далее - объект))

Сведения об объекте

1	2	3
		<p>нормативно-техническими документами, в том числе:</p> <ul style="list-style-type: none"> - объекты коммунального хозяйства (электро-, тепло-, газо-, водоснабжение, водоотведение, телефонизация и т.д.), необходимые для инженерного обеспечения объектов основных, условно разрешенных, а также иных вспомогательных видов использования; - проезды общего пользования; - автостоянки и гаражи (в том числе открытого типа, наземные) для обслуживания жителей и посетителей основных, условно разрешенных, а также иных вспомогательных видов использования; - благоустроенные, в том числе озелененные территории, детские площадки, площадки для отдыха, спортивных занятий; - постройки хозяйственного назначения (летние кухни, хозяйственные постройки, кладовые, подвалы, бани, бассейны, теплицы, оранжереи, навесы) индивидуального использования; - площадки хозяйственные, в том числе площадки для мусоросборников и выгула собак; - общественные туалеты, надворные туалеты, гидронепроницаемые выгребы, септики; - объекты, обеспечивающие общественную безопасность и безопасность объектов основных и условно разрешенных видов использования, включая противопожарную. <p>(Вспомогательный)</p>

ОПИСАНИЕ МЕСТОПОЛОЖЕНИЯ ГРАНИЦ

Ж-КСТ. Зона садоводства

(наименование объекта, местоположение границ которого описано (далее – объект))

Сведения о местоположении границ объекта

1. Система координат МСК-23, зона 2

2. Сведения о характерных точках границ объекта

Обозначение характерных точек границ	Координаты, м		Метод определения координат характерной точки	Средняя квадратическая погрешность положения характерной точки (M _t), м	Описание обозначения точки на местности (при наличии)
	X	Y			
1	2	3	4	5	6
1	440514,59	2227951,26	Аналитический метод	0,50	—
2	440536,90	2227975,55	Аналитический метод	0,50	—
3	440472,85	2228035,80	Аналитический метод	0,50	—
4	440428,42	2228079,05	Аналитический метод	0,50	—
5	440398,32	2228106,59	Аналитический метод	0,50	—
6	440379,81	2228086,77	Аналитический метод	0,50	—
7	440406,36	2228058,30	Аналитический метод	0,50	—
1	440514,59	2227951,26	Аналитический метод	0,50	—
8	440629,60	2228073,57	Аналитический метод	0,50	—
9	440651,24	2228095,46	Аналитический метод	0,50	—
10	440664,75	2228109,64	Аналитический метод	0,50	—
11	440685,94	2228133,13	Аналитический метод	0,50	—
12	440707,95	2228155,83	Аналитический метод	0,50	—
13	440724,07	2228174,80	Аналитический метод	0,50	—
14	440718,74	2228178,63	Аналитический метод	0,50	—
15	440693,12	2228202,21	Аналитический метод	0,50	—
16	440684,78	2228211,65	Аналитический метод	0,50	—
17	440666,27	2228193,20	Аналитический метод	0,50	—
18	440665,87	2228193,58	Аналитический метод	0,50	—

ОПИСАНИЕ МЕСТОПОЛОЖЕНИЯ ГРАНИЦ**Ж-КСТ. Зона садоводства**

(наименование объекта, местоположение границ которого описано (далее – объект))

Сведения о местоположении границ объекта

1	2	3	4	5	6
19	440644,21	2228172,08	Аналитический метод	0,50	—
20	440622,63	2228148,60	Аналитический метод	0,50	—
21	440609,50	2228134,82	Аналитический метод	0,50	—
22	440588,25	2228113,31	Аналитический метод	0,50	—
23	440538,47	2228061,06	Аналитический метод	0,50	—
24	440518,02	2228039,18	Аналитический метод	0,50	—
25	440500,69	2228019,75	Аналитический метод	0,50	—
26	440542,44	2227979,20	Аналитический метод	0,50	—
27	440559,02	2227997,04	Аналитический метод	0,50	—
28	440577,91	2228018,07	Аналитический метод	0,50	—
8	440629,60	2228073,57	Аналитический метод	0,50	—
29	440488,33	2228028,93	Аналитический метод	0,50	—
30	440502,84	2228046,37	Аналитический метод	0,50	—
31	440516,39	2228059,86	Аналитический метод	0,50	—
32	440531,65	2228076,25	Аналитический метод	0,50	—
33	440544,52	2228088,66	Аналитический метод	0,50	—
34	440563,53	2228111,20	Аналитический метод	0,50	—
35	440576,38	2228124,67	Аналитический метод	0,50	—
36	440595,13	2228144,00	Аналитический метод	0,50	—
37	440611,11	2228159,70	Аналитический метод	0,50	—
38	440623,98	2228172,46	Аналитический метод	0,50	—
39	440637,12	2228187,73	Аналитический метод	0,50	—
40	440652,43	2228201,62	Аналитический метод	0,50	—
41	440665,66	2228214,39	Аналитический метод	0,50	—

ОПИСАНИЕ МЕСТОПОЛОЖЕНИЯ ГРАНИЦ**Ж-КСТ. Зона садоводства**

(наименование объекта, местоположение границ которого описано (далее – объект))

Сведения о местоположении границ объекта

1	2	3	4	5	6
42	440675,16	2228222,53	Аналитический метод	0,50	—
43	440664,35	2228234,77	Аналитический метод	0,50	—
44	440638,23	2228261,78	Аналитический метод	0,50	—
45	440627,04	2228251,19	Аналитический метод	0,50	—
46	440614,18	2228238,06	Аналитический метод	0,50	—
47	440598,56	2228222,37	Аналитический метод	0,50	—
48	440585,74	2228207,82	Аналитический метод	0,50	—
49	440553,79	2228175,37	Аналитический метод	0,50	—
50	440538,55	2228158,63	Аналитический метод	0,50	—
51	440526,04	2228146,22	Аналитический метод	0,50	—
52	440507,68	2228125,14	Аналитический метод	0,50	—
53	440494,80	2228113,44	Аналитический метод	0,50	—
54	440479,23	2228095,62	Аналитический метод	0,50	—
55	440463,54	2228081,71	Аналитический метод	0,50	—
56	440449,69	2228066,43	Аналитический метод	0,50	—
57	440465,38	2228050,44	Аналитический метод	0,50	—
29	440488,33	2228028,93	Аналитический метод	0,50	—
58	440444,22	2228069,79	Аналитический метод	0,50	—
59	440450,50	2228078,12	Аналитический метод	0,50	—
60	440455,22	2228080,27	Аналитический метод	0,50	—
61	440460,84	2228084,31	Аналитический метод	0,50	—
62	440475,43	2228097,93	Аналитический метод	0,50	—
63	440489,93	2228115,72	Аналитический метод	0,50	—
64	440504,56	2228128,53	Аналитический метод	0,50	—

ОПИСАНИЕ МЕСТОПОЛОЖЕНИЯ ГРАНИЦ

Ж-КСТ. Зона садоводства

(наименование объекта, местоположение границ которого описано (далее – объект))

Сведения о местоположении границ объекта

1	2	3	4	5	6
65	440522,12	2228148,07	Аналитический метод	0,50	—
66	440536,39	2228164,12	Аналитический метод	0,50	—
67	440550,67	2228177,79	Аналитический метод	0,50	—
68	440566,08	2228192,26	Аналитический метод	0,50	—
69	440582,01	2228209,55	Аналитический метод	0,50	—
70	440595,18	2228224,49	Аналитический метод	0,50	—
71	440611,60	2228240,62	Аналитический метод	0,50	—
72	440625,59	2228254,27	Аналитический метод	0,50	—
73	440635,34	2228264,77	Аналитический метод	0,50	—
74	440618,36	2228282,33	Аналитический метод	0,50	—
75	440590,10	2228307,40	Аналитический метод	0,50	—
76	440582,58	2228298,88	Аналитический метод	0,50	—
77	440566,59	2228285,53	Аналитический метод	0,50	—
78	440552,93	2228270,99	Аналитический метод	0,50	—
79	440543,29	2228259,08	Аналитический метод	0,50	—
80	440528,68	2228242,67	Аналитический метод	0,50	—
81	440511,07	2228223,51	Аналитический метод	0,50	—
82	440494,10	2228206,39	Аналитический метод	0,50	—
83	440479,37	2228192,17	Аналитический метод	0,50	—
84	440467,16	2228178,46	Аналитический метод	0,50	—
85	440446,66	2228155,32	Аналитический метод	0,50	—
86	440430,46	2228139,16	Аналитический метод	0,50	—
87	440417,00	2228123,70	Аналитический метод	0,50	—
88	440403,35	2228110,06	Аналитический метод	0,50	—
89	440425,68	2228088,44	Аналитический метод	0,50	—

ОПИСАНИЕ МЕСТОПОЛОЖЕНИЯ ГРАНИЦ**Ж-КСТ. Зона садоводства**

(наименование объекта, местоположение границ которого описано (далее – объект))

Сведения о местоположении границ объекта

1	2	3	4	5	6
58	440444,22	2228069,79	Аналитический метод	0,50	—
90	440378,29	2228090,29	Аналитический метод	0,50	—
91	440389,18	2228102,90	Аналитический метод	0,50	—
92	440398,18	2228112,77	Аналитический метод	0,50	—
93	440409,10	2228123,82	Аналитический метод	0,50	—
94	440419,66	2228133,73	Аналитический метод	0,50	—
95	440428,29	2228143,57	Аналитический метод	0,50	—
96	440437,29	2228154,20	Аналитический метод	0,50	—
97	440448,98	2228165,29	Аналитический метод	0,50	—
98	440459,85	2228177,89	Аналитический метод	0,50	—
99	440468,87	2228187,38	Аналитический метод	0,50	—
100	440477,88	2228198,01	Аналитический метод	0,50	—
101	440486,52	2228207,09	Аналитический метод	0,50	—
102	440497,08	2228217,00	Аналитический метод	0,50	—
103	440506,85	2228227,25	Аналитический метод	0,50	—
104	440518,10	2228240,25	Аналитический метод	0,50	—
105	440528,28	2228250,13	Аналитический метод	0,50	—
106	440538,07	2228259,64	Аналитический метод	0,50	—
107	440550,54	2228270,73	Аналитический метод	0,50	—
108	440560,23	2228284,08	Аналитический метод	0,50	—
109	440572,71	2228295,19	Аналитический метод	0,50	—
110	440585,15	2228307,68	Аналитический метод	0,50	—
111	440587,13	2228310,03	Аналитический метод	0,50	—
112	440582,36	2228314,26	Аналитический метод	0,50	—

ОПИСАНИЕ МЕСТОПОЛОЖЕНИЯ ГРАНИЦ**Ж-КСТ. Зона садоводства**

(наименование объекта, местоположение границ которого описано (далее – объект))

Сведения о местоположении границ объекта

1	2	3	4	5	6
113	440563,19	2228326,48	Аналитический метод	0,50	—
114	440548,56	2228320,44	Аналитический метод	0,50	—
115	440533,82	2228308,12	Аналитический метод	0,50	—
116	440521,68	2228298,96	Аналитический метод	0,50	—
117	440509,57	2228290,18	Аналитический метод	0,50	—
118	440498,98	2228281,44	Аналитический метод	0,50	—
119	440486,52	2228270,72	Аналитический метод	0,50	—
120	440473,99	2228262,31	Аналитический метод	0,50	—
121	440463,04	2228252,81	Аналитический метод	0,50	—
122	440452,10	2228242,89	Аналитический метод	0,50	—
123	440441,50	2228234,53	Аналитический метод	0,50	—
124	440431,74	2228223,88	Аналитический метод	0,50	—
125	440422,26	2228216,70	Аналитический метод	0,50	—
126	440410,58	2228206,00	Аналитический метод	0,50	—
127	440398,89	2228195,31	Аналитический метод	0,50	—
128	440390,20	2228187,38	Аналитический метод	0,50	—
129	440381,57	2228177,15	Аналитический метод	0,50	—
130	440367,97	2228166,02	Аналитический метод	0,50	—
131	440356,64	2228156,11	Аналитический метод	0,50	—
132	440346,07	2228146,97	Аналитический метод	0,50	—
133	440334,38	2228135,50	Аналитический метод	0,50	—
90	440378,29	2228090,29	Аналитический метод	0,50	—

<div>ОПИСАНИЕ МЕСТОПОЛОЖЕНИЯ ГРАНИЦ</div> <div>Ж-КСТ. Зона садоводства</div> <div>(наименование объекта, местоположение границ которого описано (далее – объект))</div>					
Сведения о местоположении границ объекта					
3. Сведения о характерных точках части (частей) границы объекта					
Обозначение характерных точек части границы	Координаты, м		Метод определения координат характерной точки	Средняя квадратическая погрешность положения характерной точки (M _t), м	Описание обозначения точки на местности (при наличии)
	X	Y			
1	2	3	4	5	6
Часть №					

ОПИСАНИЕ МЕСТОПОЛОЖЕНИЯ ГРАНИЦ**Ж-КСТ. Зона садоводства**

(наименование объекта, местоположение границ которого описано (далее – объект))

Сведения о местоположении измененных (уточненных) границ объекта**1. Система координат МСК-23, зона 2****2. Сведения о характерных точках границ объекта**

Обозначение характерных точек границ	Существующие координаты, м		Измененные (уточненные) координаты, м		Метод определения координат характерной точки	Средняя квадратическая погрешность положения характерной точки (M_t), м	Описание обозначения точки на местности (при наличии)
	X	Y	X	Y			
1	2	3	4	5	6	7	8
—	—	—	—	—	—	—	—

3. Сведения о характерных точках части (частей) границы объекта

Часть №

Обозначение характерных точек границ	Существующие координаты, м		Измененные (уточненные) координаты, м		Метод определения координат характерной точки	Средняя квадратическая погрешность положения характерной точки (M_t), м	Описание обозначения точки на местности (при наличии)
	X	Y	X	Y			
1	2	3	4	5	6	7	8
—	—	—	—	—	—	—	—

ОПИСАНИЕ МЕСТОПОЛОЖЕНИЯ ГРАНИЦ**Ж-КСТ. Зона садоводства**

(наименование объекта)

Прохождение границы		Описание прохождения границы
от точки	до точки	
1	2	3
1	2	По границам земельного участка
2	3	По границам земельного участка
3	4	По границам земельного участка
4	5	По границам земельного участка
5	6	По границам земельного участка
6	7	По границам земельного участка
7	1	По границам земельного участка
8	9	По границам земельного участка
9	10	По границам земельного участка
10	11	По границам земельного участка
11	12	По границам земельного участка
12	13	По границам земельного участка
13	14	По границам земельного участка
14	15	По границам земельного участка
15	16	По границам земельного участка
16	17	По границам земельного участка
17	18	По границам земельного участка
18	19	По границам земельного участка
19	20	По границам земельного участка
20	21	По границам земельного участка
21	22	По границам земельного участка
22	23	По границам земельного участка
23	24	По границам земельного участка
24	25	По границам земельного участка
25	26	По границам земельного участка
26	27	По границам земельного участка
27	28	По границам земельного участка
28	8	По границам земельного участка
29	30	По границам земельного участка
30	31	По границам земельного участка
31	32	По границам земельного участка
32	33	По границам земельного участка
33	34	По границам земельного участка
34	35	По границам земельного участка
35	36	По границам земельного участка
36	37	По границам земельного участка
37	38	По границам земельного участка
38	39	По границам земельного участка
39	40	По границам земельного участка
40	41	По границам земельного участка
41	42	По границам земельного участка
42	43	По границам земельного участка
43	44	По границам земельного участка
44	45	По границам земельного участка
45	46	По границам земельного участка
46	47	По границам земельного участка
47	48	По границам земельного участка
48	49	По границам земельного участка
49	50	По границам земельного участка
50	51	По границам земельного участка
51	52	По границам земельного участка

ОПИСАНИЕ МЕСТОПОЛОЖЕНИЯ ГРАНИЦ**Ж-КСТ. Зона садоводства**

(наименование объекта)

1	2	3
52	53	По границам земельного участка
53	54	По границам земельного участка
54	55	По границам земельного участка
55	56	По границам земельного участка
56	57	По границам земельного участка
57	29	По границам земельного участка
58	59	По границам земельного участка
59	60	По границам земельного участка
60	61	По границам земельного участка
61	62	По границам земельного участка
62	63	По границам земельного участка
63	64	По границам земельного участка
64	65	По границам земельного участка
65	66	По границам земельного участка
66	67	По границам земельного участка
67	68	По границам земельного участка
68	69	По границам земельного участка
69	70	По границам земельного участка
70	71	По границам земельного участка
71	72	По границам земельного участка
72	73	По границам земельного участка
73	74	По границам земельного участка
74	75	По границам земельного участка
75	76	По границам земельного участка
76	77	По границам земельного участка
77	78	По границам земельного участка
78	79	По границам земельного участка
79	80	По границам земельного участка
80	81	По границам земельного участка
81	82	По границам земельного участка
82	83	По границам земельного участка
83	84	По границам земельного участка
84	85	По границам земельного участка
85	86	По границам земельного участка
86	87	По границам земельного участка
87	88	По границам земельного участка
88	89	По границам земельного участка
89	58	По границам земельного участка
90	91	По границам земельного участка
91	92	По границам земельного участка
92	93	По границам земельного участка
93	94	По границам земельного участка
94	95	По границам земельного участка
95	96	По границам земельного участка
96	97	По границам земельного участка
97	98	По границам земельного участка
98	99	По границам земельного участка
99	100	По границам земельного участка
100	101	По границам земельного участка
101	102	По границам земельного участка
102	103	По границам земельного участка
103	104	По границам земельного участка
104	105	По границам земельного участка
105	106	По границам земельного участка

ОПИСАНИЕ МЕСТОПОЛОЖЕНИЯ ГРАНИЦ**Ж-КСТ. Зона садоводства**

(наименование объекта)

1	2	3
106	107	По границам земельного участка
107	108	По границам земельного участка
108	109	По границам земельного участка
109	110	По границам земельного участка
110	111	По границам земельного участка
111	112	По границам земельного участка
112	113	По границам земельного участка
113	114	По границам земельного участка
114	115	По границам земельного участка
115	116	По границам земельного участка
116	117	По границам земельного участка
117	118	По границам земельного участка
118	119	По границам земельного участка
119	120	По границам земельного участка
120	121	По границам земельного участка
121	122	По границам земельного участка
122	123	По границам земельного участка
123	124	По границам земельного участка
124	125	По границам земельного участка
125	126	По границам земельного участка
126	127	По границам земельного участка
127	128	По границам земельного участка
128	129	По границам земельного участка
129	130	По границам земельного участка
130	131	По границам земельного участка
131	132	По границам земельного участка
132	133	По границам земельного участка
133	90	По границам земельного участка

ОПИСАНИЕ МЕСТОПОЛОЖЕНИЯ ГРАНИЦ**Ж-КСТ. Зона садоводства**

(наименование объекта, местоположение границ которого описано (далее – объект))

План границ объекта**Масштаб 1: 8994**

Используемые условные знаки и обозначения приведены на отдельной странице в конце раздела.






Подпись _____ Рыбова В.П. Дата 12 декабря 2022 г.

Место для оттиска печати (при наличии) лица, составившего описание местоположения границ объекта

ОПИСАНИЕ МЕСТОПОЛОЖЕНИЯ ГРАНИЦ**Ж-КСТ. Зона садоводства**

(наименование объекта, местоположение границ которого описано (далее – объект))

План границ объекта**Используемые условные знаки и обозначения:**

-  – граница объекта,
-  – установленная граница муниципального образования,
-  – установленная граница населенного пункта,
-  – граница земельного участка,
-  – характерная точка объекта.